




海上保安制度70周年記念観閲式 及び総合訓練の実施について

第三管区海上保安本部

東京湾北部の東京沖灯浮標北東方で、巡視船艇及び航空機等が参加して、下記のとおり観閲式及び総合訓練を行いますので、付近を航行する船舶は十分注意するとともに、ご協力をお願いいたします。

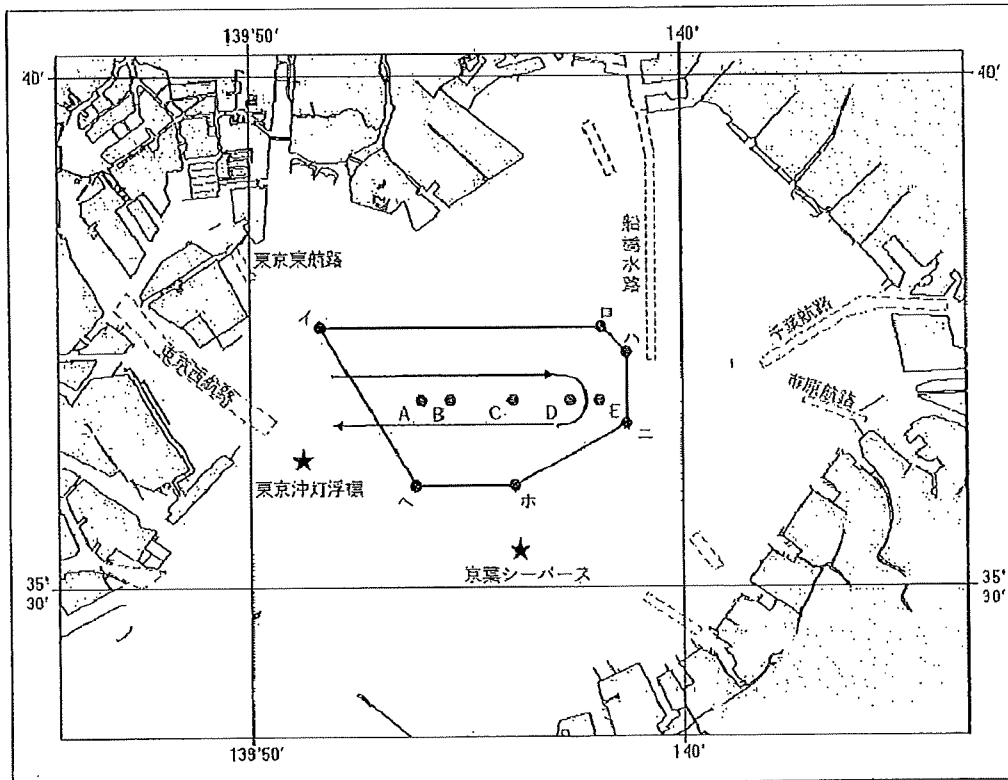
記

1. 日時 事前訓練
 5月11日(金)、12日(土) 1000~1530
 (予備日 5月13日(日) 1000~1530)
 全体訓練
 5月15日(火)~17日(木) 0900~1700
 (予備日 5月18日(金) 0900~1700)
 観閲式及び総合訓練
 5月19日(土)、20日(日) 1200~1600

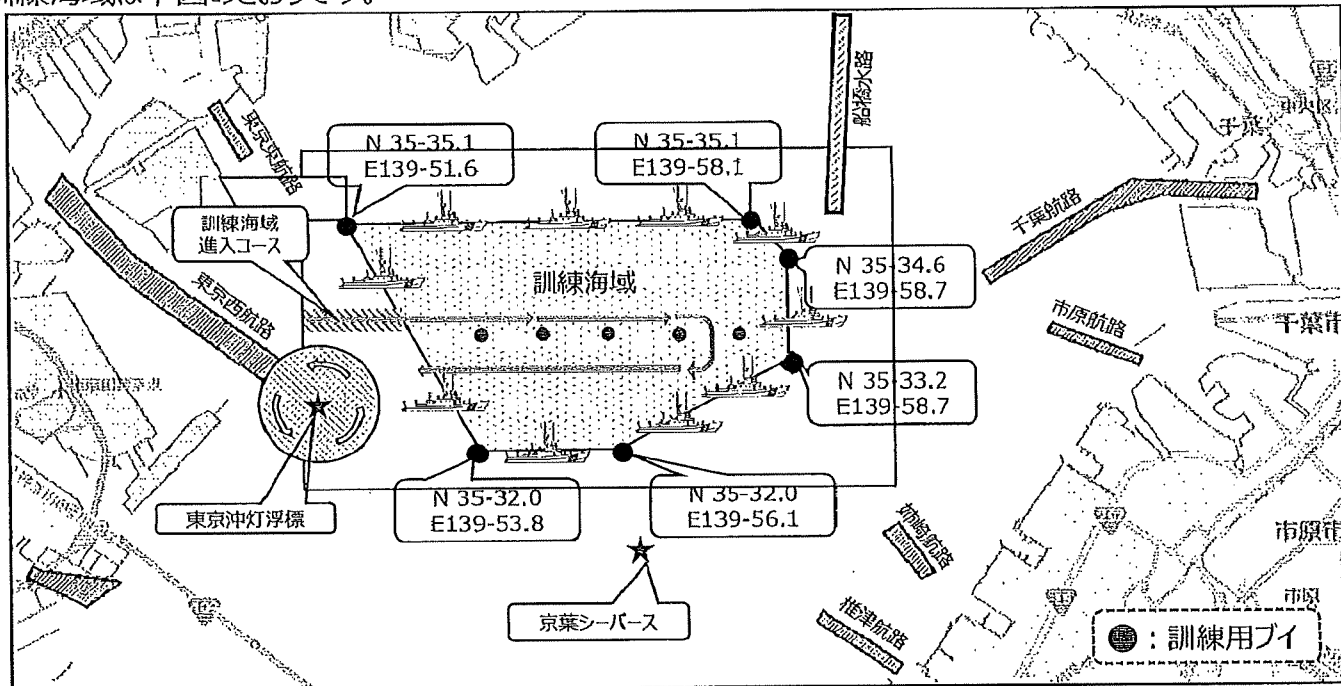


2. 海域 下記の6地点で囲まれる海上です。
- | | | |
|----|-------------|--------------|
| イ、 | 35° 35.1' N | 139° 51.6' E |
| ロ、 | 35° 35.1' N | 139° 58.1' E |
| ハ、 | 35° 34.6' N | 139° 58.7' E |
| ニ、 | 35° 33.2' N | 139° 58.7' E |
| ホ、 | 35° 32.0' N | 139° 56.1' E |
| ヘ、 | 35° 32.0' N | 139° 53.8' E |

3. 標識 5月8日0930から5月21日1510まで、次の5地点に点滅式黄色灯付ブイを設置します。
- B、東京沖灯浮標(35° 32.5' N 139° 51.4' E(概位))
- | | | | | |
|-------|------|--------|--------------------------|-----------|
| から | 67° | 5,300m | (35°33'40"N 139°54'36"E) | (毎3秒に1閃光) |
| A、Bから | 270° | 1,000m | (35°33'40"N 139°53'56"E) | " |
| C、Bから | 90° | 2,200m | (35°33'40"N 139°56'03"E) | " |
| D、Bから | 90° | 4,200m | (35°33'40"N 139°57'23"E) | " |
| E、Bから | 90° | 5,200m | (35°33'40"N 139°58'03"E) | " |



以下の期間、東京湾羽田沖海域において海上保安庁による大規模な訓練が実施されます。訓練海域は下図のとおりです。



訓練日程

- 事前訓練
5月11日(金)～13日(日) 10:00～15:30
- 全体訓練
5月15日(火)～18日(金) 09:00～17:00
- 観閲式及び総合訓練
5月19日(土)、20日(日) 12:00～16:00

第三管区海上保安本部からのお願い

- 訓練海域内には、訓練用のブイが設置されます。(5月8日～21日)
- 航行船舶は、訓練海域の迂回について、ご協力をお願いします。
- 訓練海域の目安として、訓練海域周辺に巡視船艇等が配置されますので、その外側への迂回についてご協力をお願いします。
- 必要に応じて、巡視船艇等から直接迂回のご協力をお願いする場合があります。
- 訓練海域外においても、訓練海域への進入コース付近にいる船舶に対して、一時的に移動等をお願いする場合があります。
- 訓練海域内は高速航行するため、付近航行船舶は航走波にご注意いただくとともに、危険ですので、訓練海域内及び付近海域での見学はご遠慮ください。

「第三管区海上保安本部からのお願い」に関する問合せ先
 第三管区海上保安本部 交通部 航行安全課 (電話) 045-211-1118 (代表)