

平成29年4月1日～平成30年3月31日における

東京港臨港道路南北線沈埋函仮置場海上状況のお知らせ

●下記の通り、沈埋函が仮置きされます。

記

1 概要

◆準備工

沈埋函仮置場には、沈埋函を仮置きするための基礎マウンドが築造されており、簡易標識が設置されています。(図-1、2 参照)

◆沈埋函仮置工

沈埋函仮置場へ6月に3号函、12月に2号函の沈埋函が仮置きされます。

◆期間

平成29年4月1日～平成30年3月31日

工種	平成29年												平成30年			備考	
	4月	5月	6月	7月	8月	9月	10月	11月	12月	1月	2月	3月					
準備工	---	---	---														
沈埋函仮置工																	

◆区域

下記の各地点を結んだ線に囲まれた海面 (図-2 参照)

名称	緯度(北緯)	経度(東経)
①	35° 35' 42.0"	139° 49' 48.1"
②	35° 35' 47.3"	139° 50' 00.3"
③	35° 35' 33.0"	139° 50' 09.7"
④	35° 35' 27.6"	139° 49' 57.4"

2 安全対策

◆標識

- 仮置場区域を明示するため、簡易標識を設置しています。(図-2、4 参照)
- 仮置きされた沈埋函および仮アクセスシャフトには簡易標識が設置されます。(図-3、5、6参照)

図-1 案内図

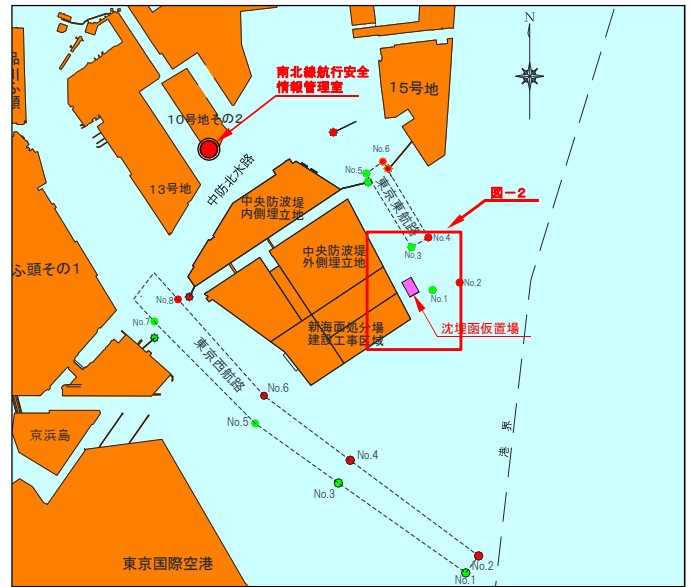


図-2 仮置場区域図

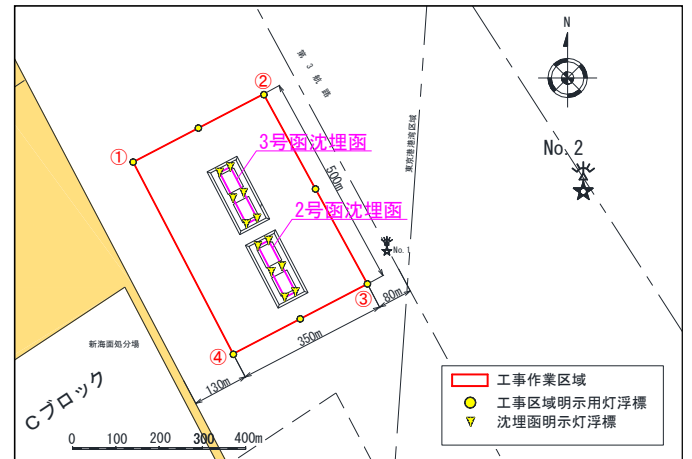


図-3 断面図

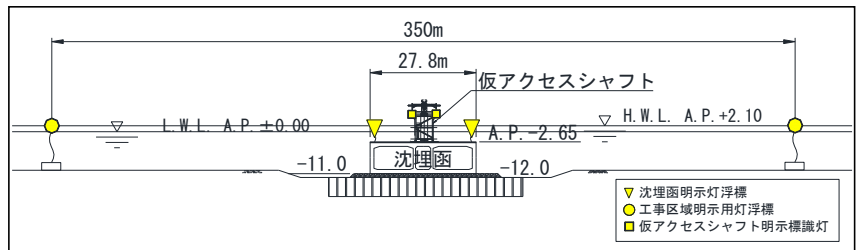
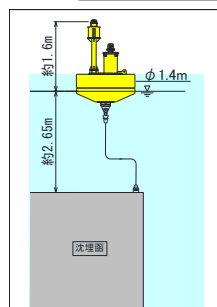
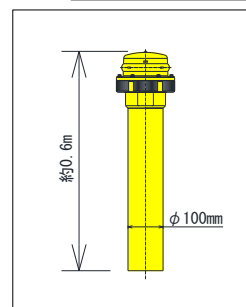


図-5 沈埋函明示灯浮標



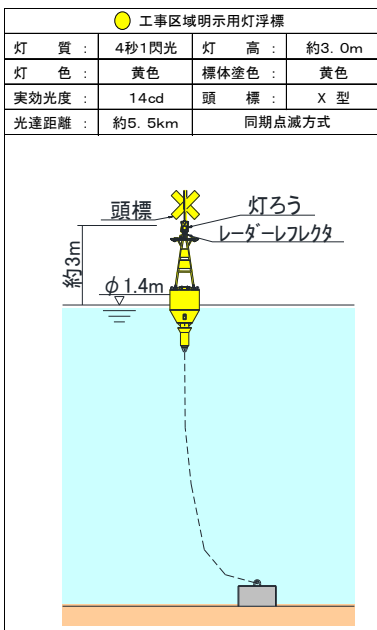
▽ 沈埋函明示灯浮標	
灯質	4秒1閃光
灯色	黄色
実効光度	9cd
光達距離	約4.5km
灯高	約1.6m
標体塗色	黄色
頭標	—
同期点滅方式	

図-6 仮アクセスシャフト明示標識灯



■ 仮アクセスシャフト明示標識灯	
灯質	4秒1閃光
灯色	黄色
実効光度	14cd
光達距離	約5.5km
灯高	約0.6m
標体塗色	黄色
頭標	—
同期点滅方式	

図-4 工事中標識



お問い合わせ先

国土交通省関東地方整備局
東京港湾事務所
電話03-5534-1367

このリーフレットに関する問合せ先

南北線航行安全情報管理室
電話03-5579-6638